






1. ЧЕРТЕЖ ГРАДОСТРОИТЕЛЬНОГО

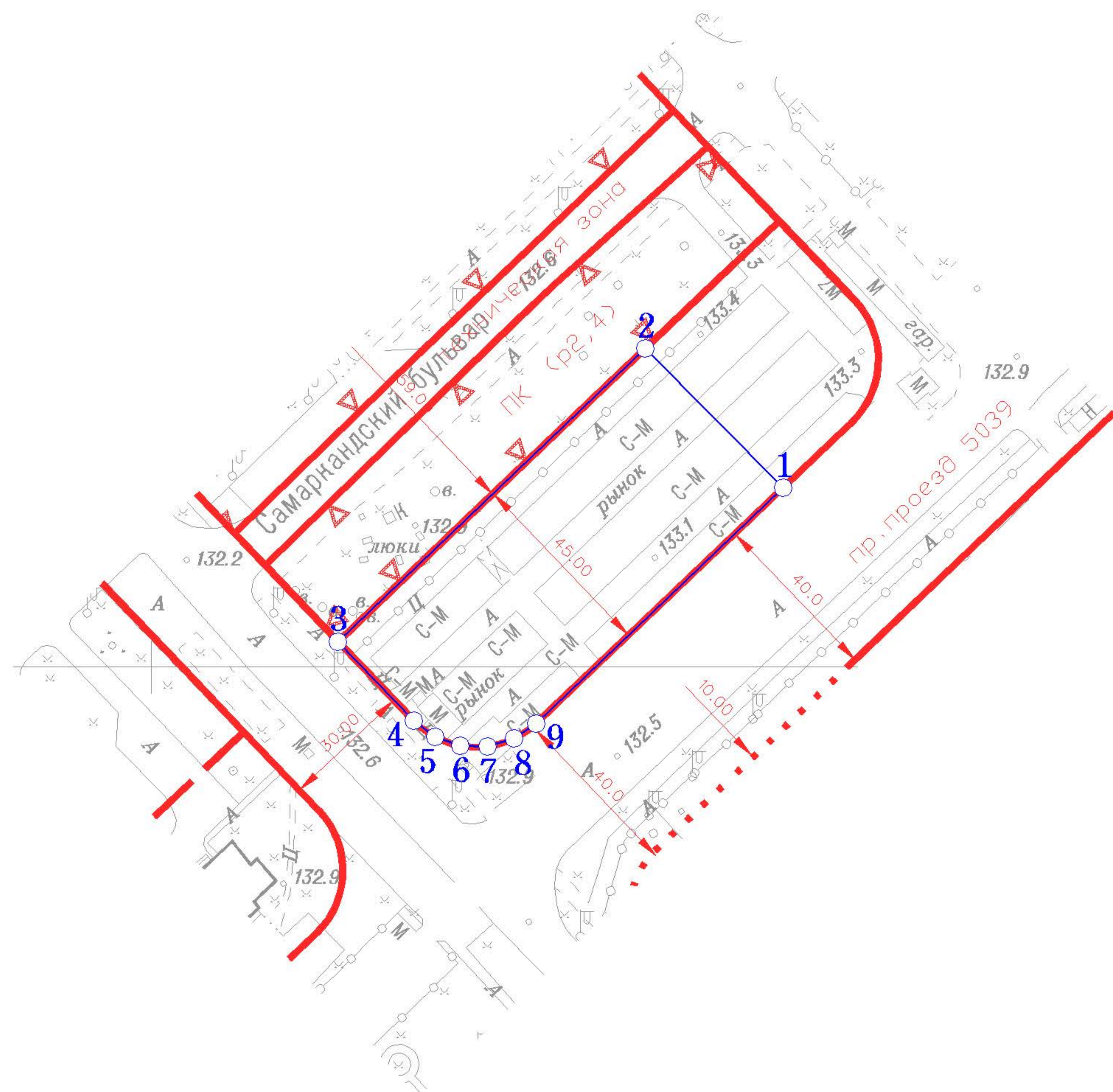
ПЛАНА ЗЕМЕЛЬНОГО УЧАСТКА

Координаты границ земельного участка

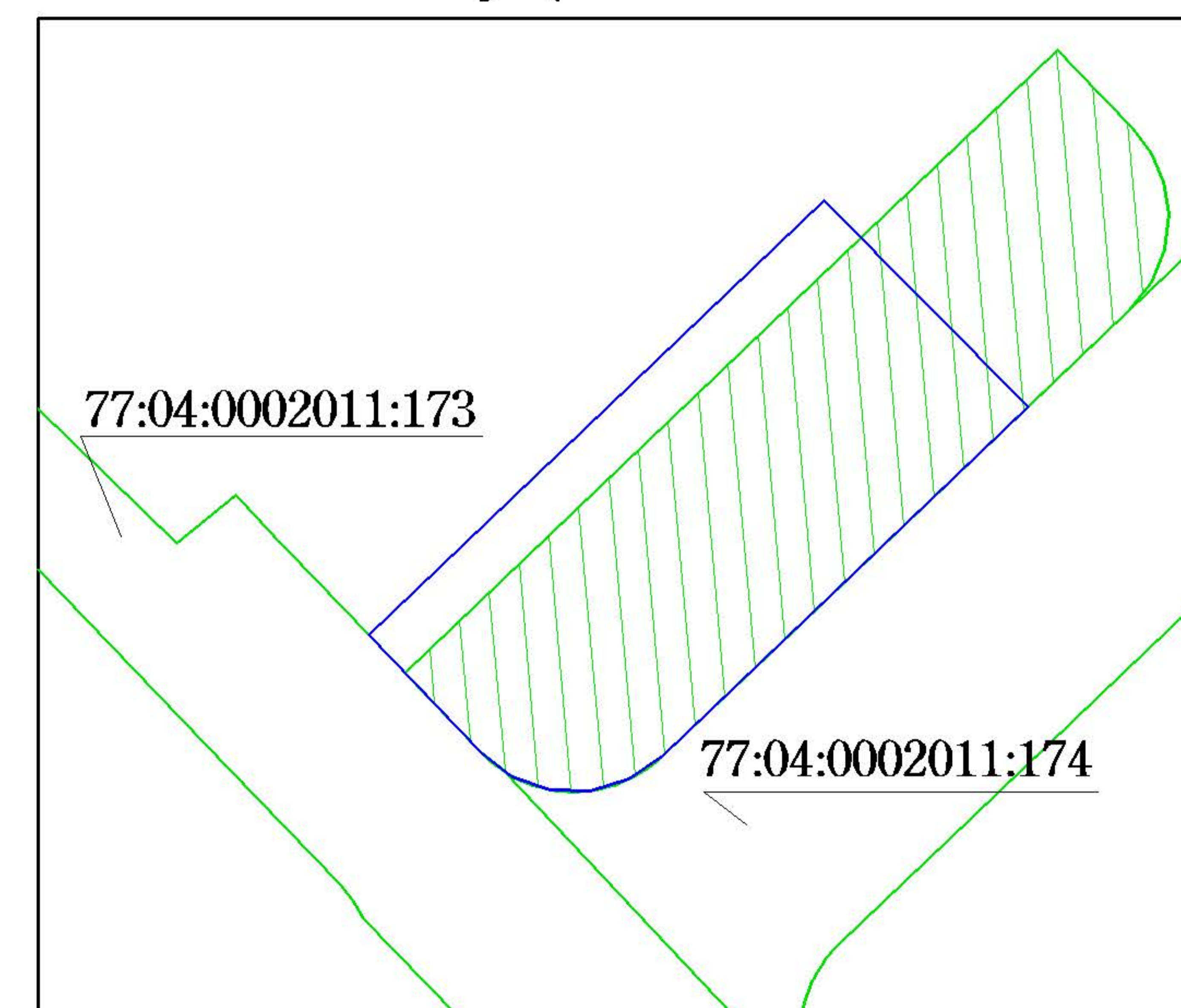
N точ.	x (м)	y (м)
1	4041.19	20545.18
2	4073.19	20513.54
3	4005.83	20442.93
4	3987.66	20460.26
5	3983.94	20465.13
6	3981.87	20471.04
7	3981.72	20477.30
8	3983.52	20483.29
9	3987.07	20488.43


Условные обозначения

-  Границы земельного участка
-  Красные линии улично-дорожной сети
-  Границы технических зон
-  Границы территорий природного комплекса Москвы, не являющиеся особо охраняемыми
-  Границы озелененных территорий, не входящих в природный комплекс



Ситуационный план



 Земельный участок, поставленный на государственный кадастровый учет (кадастровый номер 77:04:0002011:90)

Примечание:

1. Параметры разрешенного строительства, места допустимого размещения объектов капитального строительства - смотри раздел 2.
2. Указанные в настоящем ГПЗУ границы земельного участка нанесены картометрическим методом и могут быть уточнены при постановке на государственный кадастровый учет.

Площадь земельного участка : 0.43 га
 Чертеж градостроительного плана земельного участка разработан на топографической основе, выполненной ГУП "Мосгоргеотрест".
 Планшет: а0521, а0421 - 2014г.
 Чертеж градостроительного плана земельного участка разработан 19.06.2015
 ГБУ «Мосстройинформ»

Должность	Фамилия	Подпись	Дата				
Директор	Фазылыянов Ф.М.			Самаркандский бульвар, пересечение с ул. Ферганской			
Нач.управл.	Гаврилов Д.М.						
Кад. инженер	Подстегина Е.В.			Градостроительный план земельного участка	Стадия	Лист	Листов
						1	1
				Чертеж градостроительного плана М 1:2000	ГБУ «Мосстройинформ»		