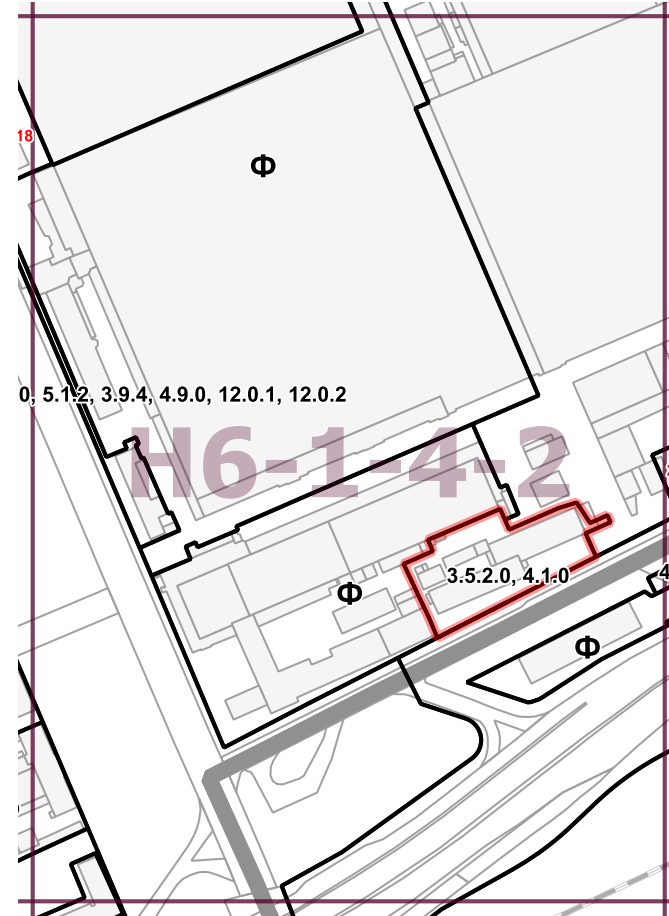


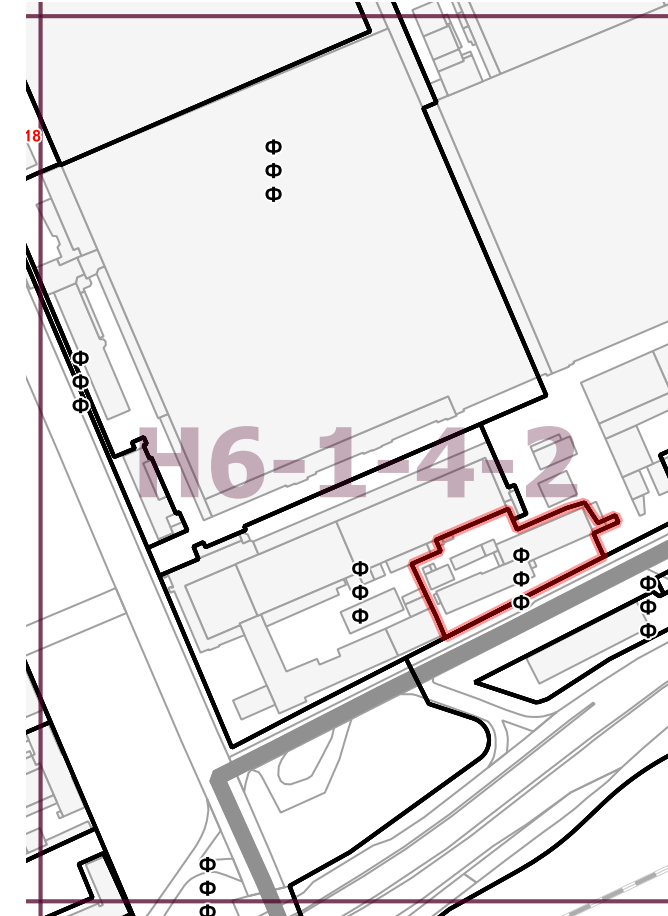
**ПРЕДЛОЖЕНИЯ ПО ВНЕСЕНИЮ ИЗМЕНЕНИЙ В ПРАВИЛА ЗЕМЛЕПОЛЬЗОВАНИЯ И ЗАСТРОЙКИ ГОРОДА МОСКВЫ
ЮГО-ВОСТОЧНЫЙ АДМИНИСТРАТИВНЫЙ ОКРУГ ГОРОДА МОСКВЫ
В части территории по адресу: 2-я ул. Машиностроения, вл. 17, стр. 1, кад. № 77:04:0001018:59**








КАРТА ГРАДОСТРОИТЕЛЬНОГО ЗОНИРОВАНИЯ

Границы территориальных зон и виды разрешенного использования земельных участков и объектов капитального строительства





Границы территориальных зон, подзон территориальных зон и предельные параметры разрешенного строительства, реконструкции объектов капитального строительства



-  граница подготовки проекта
-  границы территориальной зоны или подзоны территориальной зоны
- 2.1.0, 2.2.0, 13.2.2.....** коды основных видов разрешенного использования земельных участков объектов капитального строительства, установленных для территориальной зоны, в границах которой они указаны
- Ф** обозначения территориальных зон сохраняемого землепользования
- Н** обозначения территорий, для которых градостроительный регламент правилами землепользования и застройки не устанавливается
- 2297396** номер территориальной зоны, виды разрешенного использования земельных участков и объектов капитального строительства для которой приведены в разделе 2
- 0103001** номер территориальной зоны, коды видов разрешенного использования земельных участков и объектов капитального строительства для которой приведены в разделе 3
-  границы административных округов города Москвы
-  границы поселений города Москвы
-  железные дороги
-  топографическая основа
-  существующая застройка
- ДУБРАВА** наименования деревень, СНТ и т.п., вошедших в состав города Москвы
- улица** наименования основных улиц

- 3.0.0 - Размещение объектов капитального строительства в целях обеспечения удовлетворения бытовых, социальных и духовных потребностей человека. Содержание данного вида разрешенного использования включает в себя содержание видов разрешенного использования с кодами 3.1.2, 3.1.3, 3.2.1, 3.2.2, 3.2.3, 3.2.4, 3.3.0, 3.4.0, 3.5.1.0, 3.5.2.0, 3.6.1, 3.6.2, 3.6.3, 3.7.1, 3.7.2, 3.8.1, 3.8.2, 3.8.3, 3.9.2, 3.10.1.0, 3.10.2.0
- 3.5.2.0 - Размещение объектов капитального строительства, предназначенных для профессионального образования и просвещения (профессиональные технические училища, колледжи, художественные, музыкальные училища, общества знаний, институты, университеты, организации по переподготовке и повышению квалификации специалистов, автошколы и иные организации, осуществляющие деятельность по образованию и просвещению)
- 3.9.3 - Размещение объектов капитального строительства для проведения изысканий, испытаний опытных промышленных образцов, для размещения организаций, осуществляющих научные изыскания, исследования и разработки
- 3.9.4 - Размещение технологических парков, технополисов, бизнес-инкубаторов
- 4.0.0 - Размещение объектов капитального строительства в целях извлечения прибыли на основании торговой, банковской и иной предпринимательской деятельности. Содержание данного вида разрешенного использования включает в себя содержание видов разрешенного использования с кодами 4.1.0, 4.2.0, 4.3.0, 4.4.0, 4.5.0, 4.6.0, 4.8.0, 4.9.0., 4.10.0
- 4.1.0 - Размещение объектов капитального строительства с целью: размещения объектов управленческой деятельности, не связанной с государственным или муниципальным управлением и оказанием услуг, а также с целью обеспечения совершения сделок, не требующих передачи товара в момент их совершения между организациями, в том числе биржевая деятельность (за исключением банковской и страховой деятельности)
- 4.9.0 - Размещение постоянных или временных гаражей с несколькими стояночными местами, стоянок (парковок), гаражей, в том числе многоярусных, не указанных в коде 2.7.1.0
- 5.1.2 - Размещение объектов капитального строительства в качестве спортивных клубов, спортивных залов, бассейнов, физкультурно-оздоровительных комплексов, фитнес-центров
- 6.0.0 - Промышленно-производственная деятельность. Размещение объектов капитального строительства в целях добычи недр, их переработки, изготовления вещей промышленным способом. Содержание данного вида разрешенного использования включает в себя содержание видов разрешенного использования с кодами 6.2.0-6.8.0, 6.11.0
- 12.0.1 - Размещение береговых полос водных объектов общего пользования, скверов, бульваров, парков, садов, велодорожек и объектов велотранспортной инфраструктуры, малых архитектурных форм
- 12.0.2 - Размещение объектов улично-дорожной сети: проездов, площадей, автомобильных дорог и пешеходных тротуаров, пешеходных переходов, набережных, искусственных сооружений, велодорожек и объектов велотранспортной инфраструктуры

-  граница подготовки проекта
-  границы территориальной зоны или подзоны
- значения, установленные для территориальной зоны или подзоны территориальной зоны, в границах которой они указаны, в части:
 - Ф** обозначения территориальной зоны или подзоны территориальной зоны, для которой установлены значения максимальной плотности застройки и (или) максимальной высоты застройки и (или) максимальной застроенности земельных участков, равные фактическим значениям перечисленных параметров
 - Н** обозначения территорий, для которых градостроительный регламент
 - 10** максимальная плотность застройки земельных участков (тыс. кв. м./га)
 - 25** максимальная высота застройки земельных участков (м)
 - 80** максимальная застроенность земельных участков (%)
- 2297396** номер территориальной зоны, виды разрешенного использования земельных участков и объектов капитального строительства для которой приведены в разделе 2