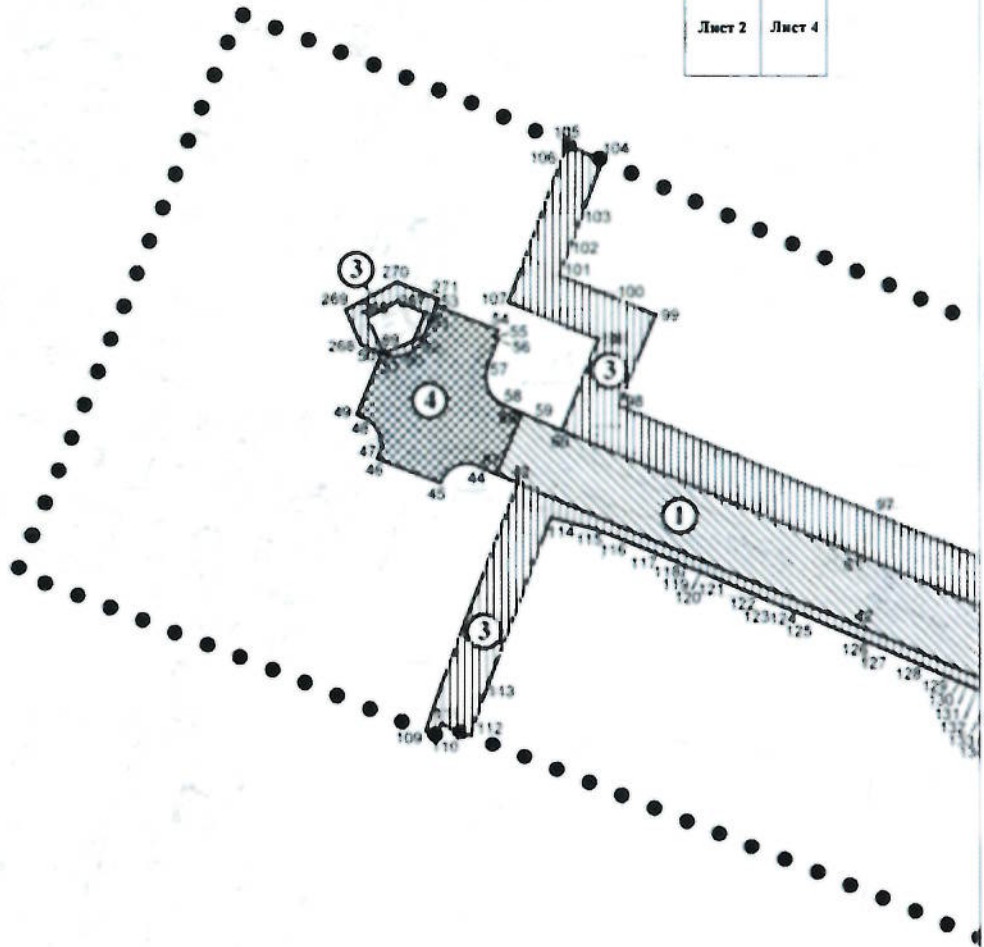


1.2. Чертеж границ зон планируемого размещения линейных объектов и чертеж границы зон планируемого размещения линейных объектов, подлежащих переносу (переустройству) из зон планируемого размещения линейных объектов

Лист № 1
 Район Марьино города Москвы
 Разработано в М 1:2000

| | | | |
|--------|--------|--------|--------|
| Лист 1 | Лист 3 | Лист 5 | Лист 6 |
| Лист 2 | Лист 4 | | |



Линия стыка с листом 3

Условные обозначения:

— границы зон планируемого размещения объектов капитального строительства, иных объектов федерального, регионального значения

ЗОНА ПЛАНИРУЕМОГО РАЗМЕЩЕНИЯ ОБЪЕКТОВ КАПИТАЛЬНОГО СТРОИТЕЛЬСТВА

▨ зоны планируемого размещения наземных сооружений

▨ зоны планируемого размещения внеуличного пешеходного перехода

▨ зоны планируемого размещения линейных объектов инженерной инфраструктуры

○ номер зоны планируемого размещения объектов капитального строительства

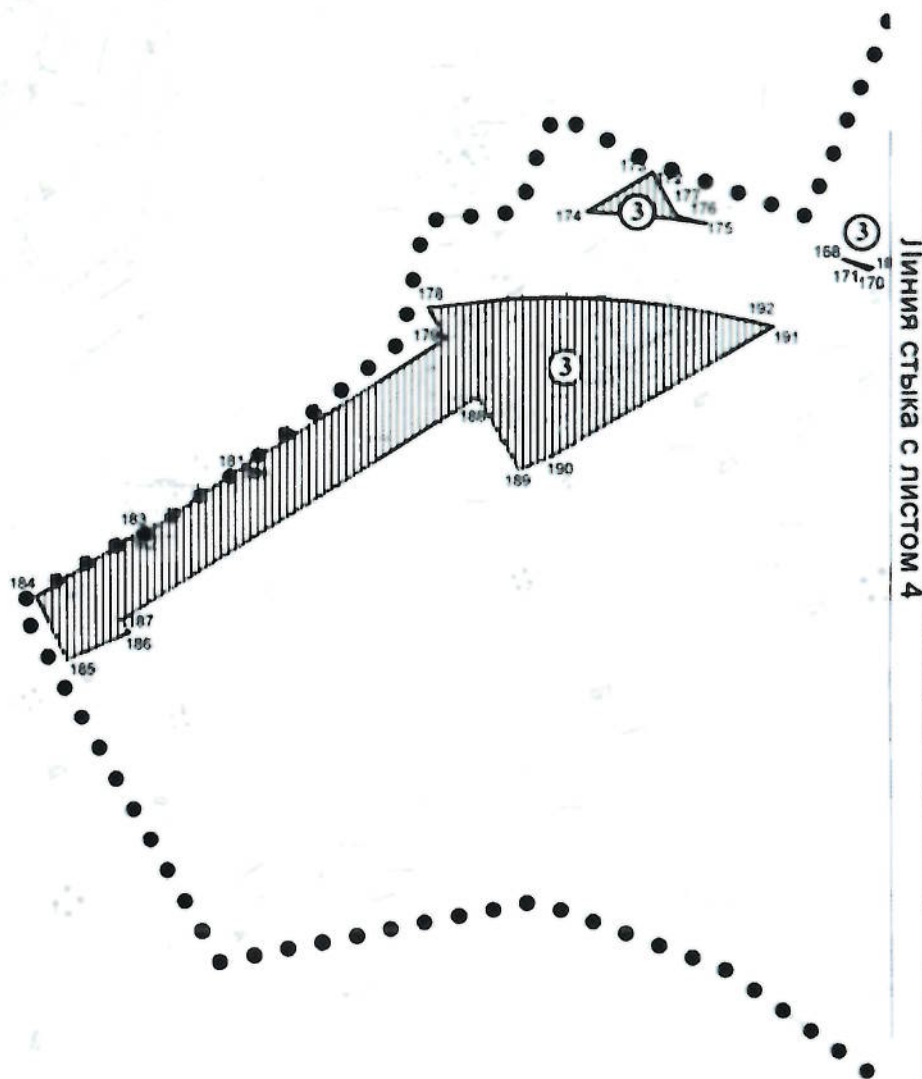
○ характерная точка границ зон планируемого размещения линейных объектов и границ зон планируемого размещения линейных объектов, подлежащих переносу (переустройству) из зон планируемого размещения линейных объектов

● ● ● ● ● граница подготовки проекта планировки территории

Линия стыка с листом 2

| | | | |
|--------|--------|--------|--------|
| Лист 1 | Лист 3 | Лист 5 | Лист 6 |
| Лист 2 | Лист 4 | | |

Линия стыка с листом 1








Линия стыка с листом 4

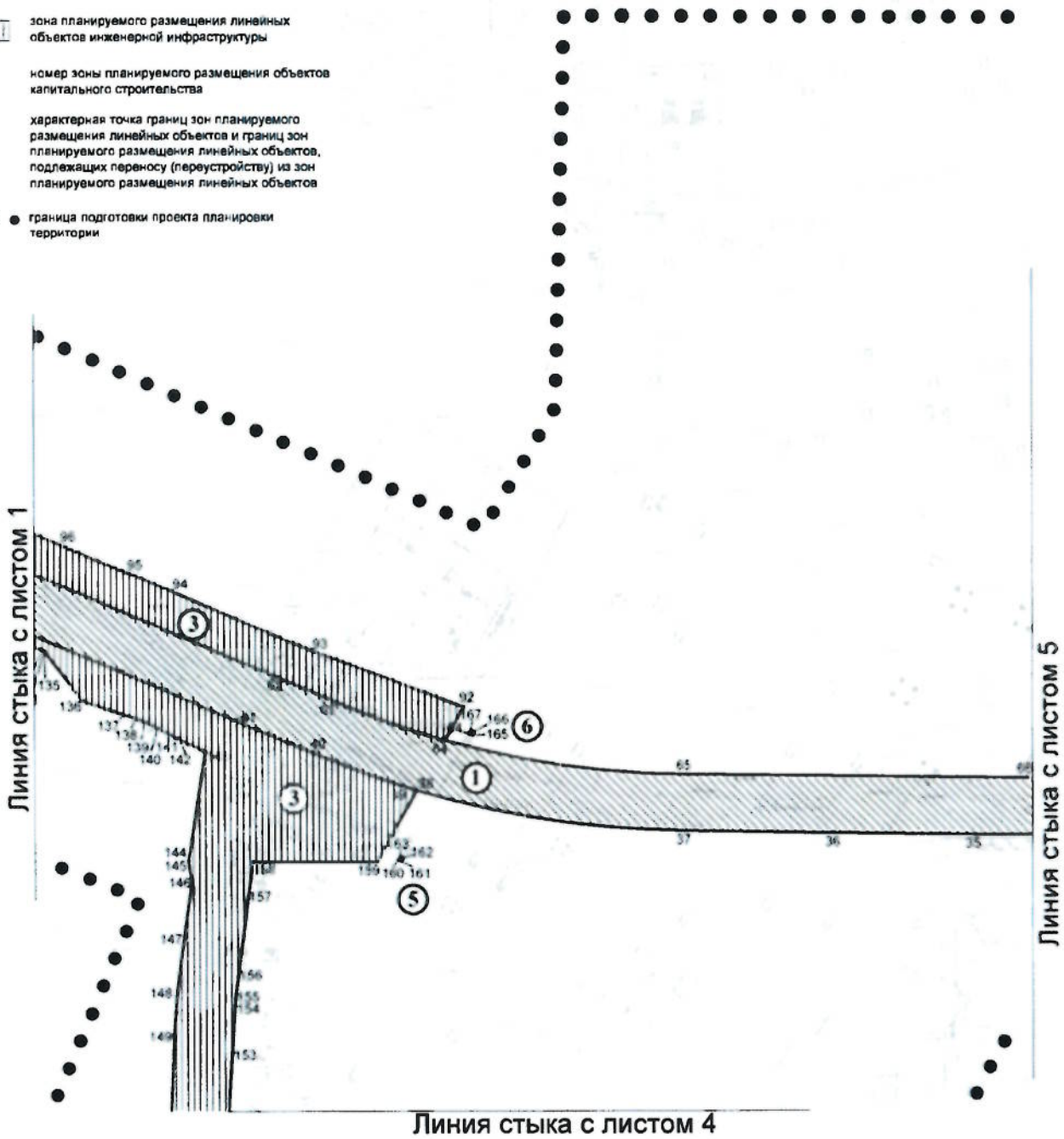
Условные обозначения:

- границы зон планируемого размещения объектов капитального строительства, иных объектов федерального, регионального значения
- ЗОНА ПЛАНИРУЕМОГО РАЗМЕЩЕНИЯ ОБЪЕКТОВ КАПИТАЛЬНОГО СТРОИТЕЛЬСТВА**
- зона планируемого размещения линейных объектов инженерной инфраструктуры
- номер зоны планируемого размещения объектов капитального строительства
- характерная точка границ зон планируемого размещения линейных объектов и границ зон планируемого размещения линейных объектов, подлежащих переносу (перестройству) из зон планируемого размещения линейных объектов
- граница подготовки проекта планировки территории

Условные обозначения:

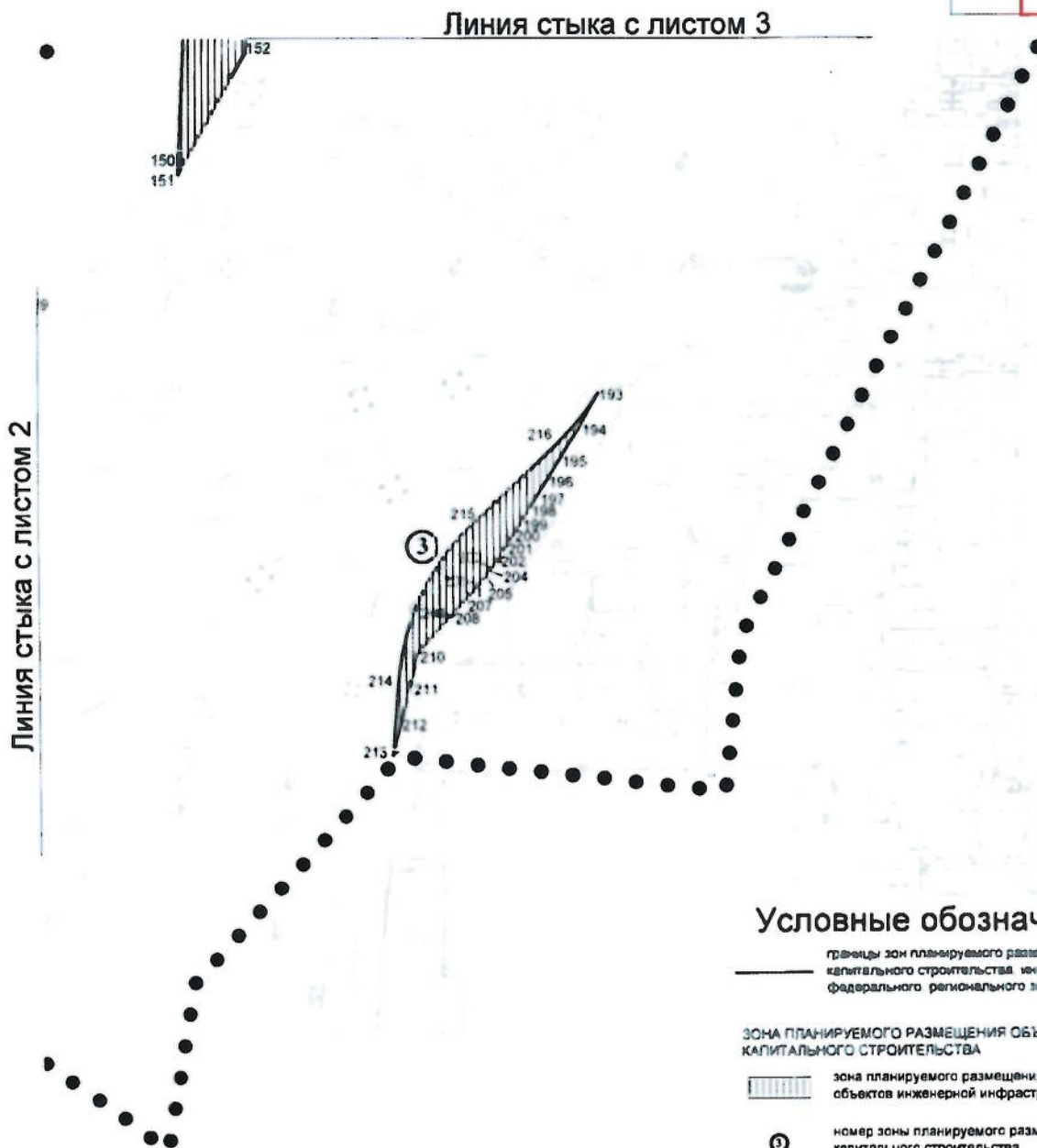
- границы зон планируемого размещения объектов капитального строительства, иных объектов федерального, регионального значения
- ЗОНА ПЛАНИРУЕМОГО РАЗМЕЩЕНИЯ ОБЪЕКТОВ КАПИТАЛЬНОГО СТРОИТЕЛЬСТВА**
 -  зоны планируемого размещения наземных сооружений
 -  зона планируемого размещения линейных объектов инженерной инфраструктуры
 -  номер зоны планируемого размещения объектов капитального строительства
 -  характеристическая точка границ зон планируемого размещения линейных объектов и границ зон планируемого размещения линейных объектов, подлежащих переносу (перестройке) из зон планируемого размещения линейных объектов
-  граница подготовки проекта планировки территории

| | | | |
|--------|--------|--------|--------|
| Лист 1 | Лист 3 | Лист 5 | Лист 6 |
| Лист 2 | Лист 4 | | |



Лист № 4
 Район Марьино города Москвы
 Район Капотня города Москвы
 Разработано в М 1:2000

| | | | |
|--------|--------|--------|--------|
| Лист 1 | Лист 3 | Лист 5 | Лист 6 |
| Лист 2 | Лист 4 | | |



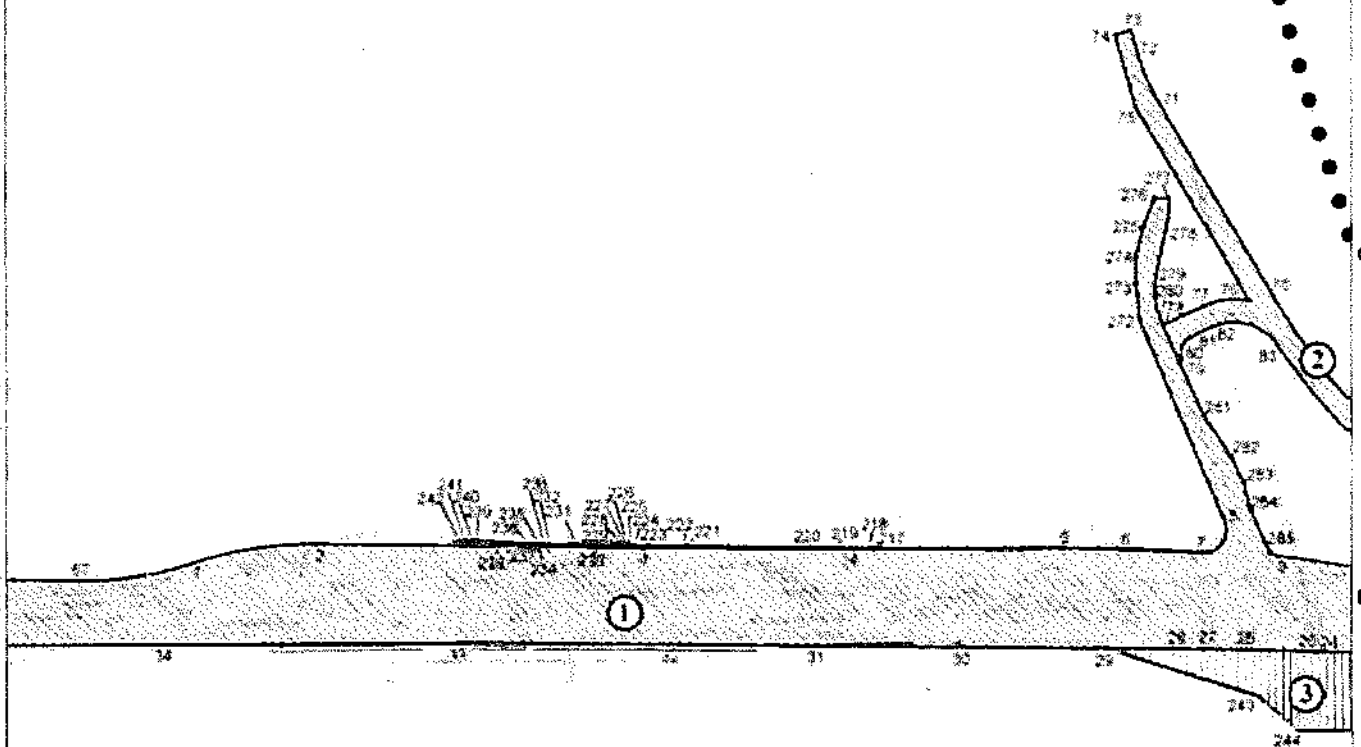
Условные обозначения:

- границы зон планируемого размещения объектов капитального строительства, чьих объектов федерального регионального значения
- ЗОНА ПЛАНИРУЕМОГО РАЗМЕЩЕНИЯ ОБЪЕКТОВ КАПИТАЛЬНОГО СТРОИТЕЛЬСТВА
- ▨ зона планируемого размещения линейных объектов инженерной инфраструктуры
- ③ номер зоны планируемого размещения объектов капитального строительства
- характерная точка границ зон планируемого размещения линейных объектов и границ зон планируемого размещения линейных объектов, подлежащих переносу (переустройству) из зон планируемого размещения линейных объектов
- 210
- ● ● ● ● граница подготовки проекта планировки территории

| | | | |
|--------|--------|--------|--------|
| Лист 1 | Лист 3 | Лист 5 | Лист 6 |
| Лист 2 | Лист 4 | | |

Линия стыка с листом 3

Линия стыка с листом 6



Условные обозначения:

— границы зон планируемого размещения объектов капитального строительства, иных объектов федерального, регионального значения

ЗОНА ПЛАНИРУЕМОГО РАЗМЕЩЕНИЯ ОБЪЕКТОВ КАПИТАЛЬНОГО СТРОИТЕЛЬСТВА

▨ зоны планируемого размещения наземных сооружений

▨ зоны планируемого размещения линейных объектов инженерной инфраструктуры

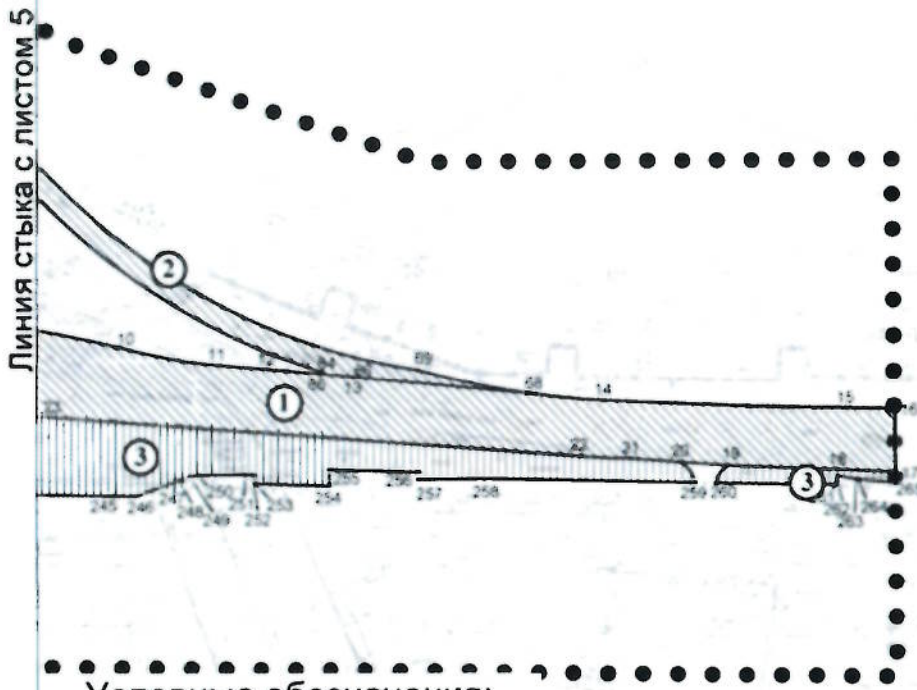
① номер зоны планируемого размещения объектов капитального строительства

• 30 характеристика точки границ зон планируемого размещения линейных объектов и границ зон планируемого размещения линейных объектов, подлежащих переносу (перустройству) из зон планируемого размещения линейных объектов

••••• граница подготовки проекта планировки территории

Лист № 6
 Район Люблино города Москвы
 Район Капотня города Москвы
 Разработано в М 1:2000

| | | | |
|--------|--------|--------|--------|
| Лист 1 | Лист 3 | Лист 5 | Лист 6 |
| Лист 2 | Лист 4 | | |



Условные обозначения:

- границы зон планируемого размещения объектов капитального строительства, иных объектов федерального, регионального значения
- ЗОНА ПЛАНИРУЕМОГО РАЗМЕЩЕНИЯ ОБЪЕКТОВ КАПИТАЛЬНОГО СТРОИТЕЛЬСТВА**
 - зоны планируемого размещения наземных сооружений
 - зоны планируемого размещения линейных объектов инженерной инфраструктуры
- ⊙ номер зоны планируемого размещения объектов капитального строительства
- характеристическая точка границ зон планируемого размещения линейных объектов и границ зон планируемого размещения линейных объектов, подлежащих переносу (перестройке) из зон планируемого размещения линейных объектов
- +256
- граница подготовки проекта планировки территории